

深圳市龙岗区布吉街道西环路北片区雨污分流管网工程  
水土保持设施自查验收鉴定书


深圳市龙岗区布吉街道西环路北片区雨污分流管网工程  
水土保持设施

自查验收鉴定书

项目名称： 深圳市龙岗区布吉街道西环路北片区  
雨污分流管网工程

建设单位： 深圳市龙岗区建筑工务署

建设地点： 深圳市龙岗区布吉街道



# 一、深圳市龙岗区布吉街道西环路北片区雨污分流管网工程

## 水土保持设施自查验收基本情况表

项目名称	深圳市龙岗区布吉街道西环路北片区雨污分流管网工程	行业类别	排水管网
建设单位	深圳市龙岗区建筑工务署	项目性质	政府投资
水土保持方案批复机关、文号及时间	深龙环水保复[2016]90号		
工程建设起止时间	2017年10月—2019年10月		
水土保持方案编制单位	深圳市鹏润达控股集团有限公司		
主体工程设计单位	中国市政工程东北设计研究总院有限公司		
水土保持施工单位	深圳市鹏润达控股集团有限公司		
水土保持监理单位	深圳市深泰水务咨询有限公司		
水土保持监理单位	深圳市深泰水务咨询有限公司		
技术评估单位	龙岗区建筑工务署		
水土保持设施运营管理单位	/		

## 二、验收意见

验收意见主要内容:

### 1、引言简述:

2022年4月15日深圳市龙岗区建筑工务署2楼会议室主持召开了深圳市龙岗区布吉街道西环路北片区雨污分流管网工程水土保持设施验收会议,参加会议的有建设单位、施工单位、监理单位、设计单位等相关管理的各部门代表,会议成立了验收组。

### 2、工程概况

本工程主要涉及龙岗区布吉街道西环路北片区工程范围内的雨污分流管网改造,改造区域包括秀峰路以南、吉华路以东松园路以北,水官收费站处山体以西围成区域;布李路以西、塘径路以南、吉华路以东及中兴路以北所围成的区域,以及三联社区龙景三区和塘园新村。不断完善各片雨、污水管网和市政管网,建立健全雨、污水两套系统。本工程设计改造污水管道DN300~DN600总长度为31.31km,雨水管道DN300~DN600总长度为3.342km,雨污水管网共34.652km。

### 3、防治责任范围:



本项目防治责任范围面积为1.6平方公里。

### 4、水土保持设施建设情况

在工程建设过程中,建设单位基本落实了水土保持方案确定的各项防治措施(拦挡、排水、沉砂池等),水土流失防治指标达到水土保持方案确定的目标值,符合水土保持设施验收的条件,同意该项目水土保持设施通过验收。



### 三、验收组成员名单

分工	姓名	单位	职务/职称	签字	备注
组长	周金全	深圳市龙岗区建筑工务署	项目负责人		建设单位
成 员	韩卓然	中国市政工程东北设计研究总院有限公司	项目负责人		设计单位
	张平	深圳市鹏润达控股集团有限公司	项目经理		施工单位
	曾勇	深圳市深水水务咨询有限公司	总监理工程师		监理单位

